



АДМИНИСТРАЦИЯ ГОРОДА ПЕРМИ
ДЕПАРТАМЕНТ ЗЕМЕЛЬНЫХ ОТНОШЕНИЙ

РЕШЕНИЕ

о размещении объектов № 2162 от 20.11.2019

г. Пермь, ул. Сибирская, 15

Департамент земельных отношений Администрации города Перми в соответствии с пунктом 3 ст. 39.36 Земельного кодекса Российской Федерации, Положением о порядке и условиях размещения объектов на землях или земельных участках, находящихся в государственной или муниципальной собственности, на территории Пермского края без предоставления земельных участков и установления сервитутов, публичного сервитута, утвержденным Постановлением Правительства Пермского края от 22.07.2015 № 478-п

разрешает АО «Газпром газораспределение Пермь» (ИНН 5902183841, ОГРН 1025900512670, место нахождения: 614000, г. Пермь, ул. Петропавловская, 43)

размещение объекта: газопровод давлением до 1,2 Мпа, для размещения которого не требуется разрешения на строительство, к жилому дому по адресу: Пермский край, г. Пермь, Свердловский район, ул. Ландышева, 29.

способ размещения объекта: подземный

на землях: государственная собственность на которые не разграничена.

на срок 11 месяцев

местоположение: Пермский край, г. Пермь, Свердловский район, ул. Ландышева, ул. Виноградная.

Территория, согласно схеме, расположена в зоне с особыми условиями использования территории: приаэродромная территория аэродрома аэропорта Большое Савино.

АО «Газпром газораспределение Пермь»:

1. соблюдать правила охранных зон воздушного пространства, установленные Постановлением Правительства Российской Федерации от 11.03.2010 № 138 «Об утверждении Федеральных правил использования воздушного пространства Российской Федерации»;

2. в соответствии с пунктом 7(2) Положения о порядке и условиях размещения объектов на землях или земельных участках, находящихся в государственной или муниципальной собственности, на территории Пермского края без предоставления земельных участков и установления сервитутов, утвержденного Постановлением Правительства Пермского края от 22.07.2015 № 478-п, представить в департамент земельных отношений администрации города Перми в течении 1 месяца с момента размещения объектов материалы контрольной геодезической съемки размещенных объектов на бумажном и электронном носителях на безвозмездной основе.

В соответствии со статьей 20¹ Закона Пермского края от 14.09.2011 № 805-ПК «О градостроительной деятельности в Пермском крае» АО «Газпром газораспределение Пермь»:

1. Не позднее чем за 10 рабочих дней до начала строительства и реконструкции безвозмездно передать в департамент градостроительства и архитектуры администрации города Перми один экземпляр копий разделов проектной документации, предусмотренных пунктом 1 части 12 статьи 48 Градостроительного кодекса Российской Федерации;

2. В течение 10 рабочих дней после окончания работ по строительству, реконструкции безвозмездно передать в департамент градостроительства и архитектуры администрации города Перми схему, отображающую расположение объекта и сетей инженерно-технического обеспечения, подписанную АО «Газпром газораспределение Пермь», с приложением текстового и графического описания местоположения границ охранной и санитарно-защитной зоны, перечень координат характерных точек границ такой зоны.

Приложение:

Схема предполагаемых к использованию земель или части земельного участка (на 2 л. в 1 экз.).

И. о. начальника отдела предоставления
земельных участков по работе
с юридическими лицами

м.п.



Н. Н. Борцова

Схема предполагаемых к использованию земель или части земельного участка

Объект: Газопровод давлением до 1.2 Мпа. для размещения которого не требуется разрешения на строительство к жилому дому по адресу: Пермский край, г. Пермь, Свердловский район, ул Ландышева, 29;

Местоположение: расположенный по адресу: Пермский край, г. Пермь, Свердловский район, ул. Ландышева, ул. Виноградная;

Площадь земель или части земельного участка: $ЗУ1 = 528 \text{ м}^2$;

Категория земель: земли населенных пунктов;

Вид разрешенного использования: -

Каталог координат, м

№ точки границ	X	Y
н1	510282.25	2242541.24
н2	510239.41	2242525.93
н3	510242.00	2242517.41
1	510243.42	2242517.96
н4	510245.78	2242518.84
н5	510244.42	2242523.39
н6	510321.22	2242550.29
н7	510325.98	2242548.31
н8	510329.60	2242546.81
н9	510332.06	2242541.92
н10	510330.89	2242538.26
н11	510329.51	2242536.71
н12	510322.83	2242528.67
н13	510324.42	2242524.25
н14	510330.89	2242532.15
н15	510334.00	2242535.67
н16	510336.71	2242542.18
н17	510332.42	2242549.96
н18	510329.24	2242551.32
н19	510324.47	2242553.28
н20	510321.38	2242554.56

Система координат: МСК59

Описание границ смежных землепользователей:






От точки н4 до точки н7, от н10 до н12, от н13 до н14, от н15 до н18, от н19 до 1 - земли общего пользования;

От точки н7 до точки н10, от н14 до н15, от н18 до н19 - земельный участок 59:01:4911556:578;

От точки н12 до точки н13 - земельный участок 59:01:5010004:19;

От точки 1 до точки н4 - земельный участок 59:01:5010004:9.

Условные обозначения:

- | | |
|---|---|
|  | Граница охранных и территориальных зон |
|  | Существующая часть границы, сведения о которой достаточны для определения её местоположения |
|  | Характерная точка границы, сведения о которой позволяют однозначно определить ее положение на местности |
| :19 | Кадастровый номер земельного участка |
| 1 | Номер существующей точки границы земельного участка или части участка |
|  | Граница кадастрового деления |
| 59:01:5010004 | Номер кадастрового квартала по сведениям ГКН |
| n1 | Обозначение характерной точки границ |
|  | Граница образуемого земельного участка |
| :3У1 | Обозначение образуемого земельного участка |
| Ж-4 | Обозначение территориальной зоны |
| 59.01.2.185 | Обозначение охранной зоны |

Заявитель: АО "Газпром газораспределение Пермь", по доверенности: Е.И. Русова
(подпись, расшифровка подписи)
МП (для юридических лиц и индивидуальных предпринимателей)

